EZAGUTU BARAKALDO

IBILBIDE GIDATUAK

CONOCE BARAKALDO

RECORRIDOS GUIADOS

2026

CIHMA · Luis Choya Almaraz
Barakaldoko Historia eta Ingurumena Interpretatzeko Zentroa
Centro de Interpretación Histórica y Medioambiental de **Barakaldo**

Barakaldo
Hiri Hezitzailea
Ciudad Educadora

Barakaldo
CIUDAD · HIRIA

HISTORIA

Barakaldo Erdi Arotik gaur egunera arte

Iraganari so egin gabe oraina ulertzerik ez dagoenez, denboran atzera egingo dugu Barakaldoko eraikin esanguratsu eta leku bereziak bisitatuz. Bertako historian murgilduko gara, egungo udalerriaren nondik norakoak hobeto ezagutzeko.

2026 URTARRILA • ENERO

2026/01/18	11:00-13:00
2026/01/25	11:00-13:00

INDUSTRIA

Meatzeetatik Labe Garaietara

BLGren kokagune izan aurretik, meategietako trenbideen jomuga izan ohi zen Desertu. Auzo horretan kokatuz, oso geurea dugun historia tarte bati zabalduko dizkiogu ateak, eta iragan industrial hartatik biziraun duten aztarna eskasak bisitatuko ditugu, hala nola, BLGko bulegoak edota Ilgner eraikina.

2026 OTSAILA • FEBRERO

2026/02/15	11:00-13:00
2026/02/22	11:00-13:00

ARKITEKTURA

Migrazioak eta hirigintza

Ibilbideak Barakaldo garaikidearen bilakaera ezagutaraztea du helburu. Kaleetan zehar ibiliz, industrializazioaren unerik garrantzitsuenek eta langileen etorrera gero eta handiagoak hiriaren hedapena nola baldintzatu zuten ikusiko dugu, eta une historiko bakoitzeko helburuek ekarritako Hirigintza Plan Orokorrak aztertuko ditugu.

2026 MARTXOA • MARZO

2026/03/8	11:00-13:00
2026/03/15	11:00-13:00

HISTORIA

Barakaldo de la Edad Media a la actualidad

Asómate al pasado para conocer el presente y atisbar el futuro. Recorridos guiados centrados en edificios emblemáticos y significativos a lo largo de la historia de Barakaldo que nos acercan al conocimiento y comprensión de la historia del municipio.

URTARRILA ENERO

Al	Ar	Az	Og	Or	Lr	Ig
			1	2	3	4
5	6	7	8	9	10	11
12	13	14	15	16	17	18
19	20	21	22	23	24	25
26	27	28	29	30	31	

INDUSTRIA

De las minas a Altos Hornos

Antes de ser el emplazamiento de AHV, Desierto fue el punto de llegada de algunos ferrocarriles mineros. Centrándonos en este barrio, abriremos las puertas a una historia muy nuestra visitando los escasos restos (como las oficinas de AHV o el edificio Ilgner) de un pasado industrial no tan lejano.

OTSAILA FEBRERO

Al	Ar	Az	Og	Or	Lr	Ig
						1
2	3	4	5	6	7	8
9	10	11	12	13	14	15
16	17	18	19	20	21	22
23	24	25	26	27	28	

ARQUITECTURA

Migraciones y urbanismo

El objetivo de la visita será conocer el desarrollo del Barakaldo contemporáneo, uniendo hitos claves ligados a la industrialización y la llegada exponencial de personas trabajadoras que influirán en la expansión de un Barakaldo condicionado por los diferentes Planes Generales de Ordenación urbana y los objetivos de cada momento histórico.

MARTXOA MARZO

Al	Ar	Az	Og	Or	Lr	Ig
						1
2	3	4	5	6	7	8
9	10	11	12	13	14	15
16	17	18	19	20	21	22
23	24	25	26	27	28	29
30	31					

HISTORIA

INDUSTRIA

ARKITEKTURA • ARQUITECTURA

ZAMATOKIAK

Mineral-ontziralekuen monumentu-multzoa

Barakaldoko zamatokiak Itsasadarrean zehar dauden karga-kaien segida dira. XIX. mendeko baldintza historikoek mendi hegaletan eratutako meatze-arroan zegoen burdina mearen esportazio masiboa bultzatu zuten. Nerbioi-Ibaizabal, Kadagua eta Galindo ibaien artean kokatutako hainbat konpainiatako zamatokiak behar berrietara egokitu ziren, burdinaren eskaera handiari erantzuteko behar ziren itsasontzi handiagoak hartu ahal izateko.

2026 APIRILA • ABRIL

2026/04/12	11:00-13:00
2026/04/26	11:00-13:00

MEATZARITZA

Errekatxo haraneko meatze-ustiategia

Meatzaritzak Arnabal eta Errekatxon izan duen garrantzia ezagutuko dugu. Orografia menditsuaren eraginez, plano inklinatuen sarea, mea-biltegia, aireko tranbiak, geltokiak eta zamatokiak eraiki behar izan ziren. Arnabaleko burdin meategietatik Luchana Mining trenbideak Ibaizabal/Nerbioi itsasadarreraino garraiatzen zuen mea. Ibilaldian zehar meatze-ustiapenaren inguruko azalpena emango dizuegu, bai eta meatze-ustiapenak nolako garrantzia izan duen ere Barakaldoren historian.

Informazioa: 4 kilometro inguruko joan-etorriko ibilbidea, asfaltoan eta aldapan. Mendiko arropa eta oinetako erosoak ekarri behar dira.

2026 MAIATZA • MAYO

2026/05/17	10:30-13:30
2026/05/24	10:30-13:30

CARGADEROS

Conjunto monumental de embarcaderos de mineral

Los embarcaderos de Barakaldo son una sucesión de muelles de carga a lo largo de la Ría. Las circunstancias históricas del siglo XIX propiciaron una masiva exportación del mineral de hierro que existía en la cuenca minera constituida en las laderas de los montes entre los ríos Nervión-Ibaizabal, Cadagua y Galindo. los cargaderos de diferentes compañías se adaptaron a las nuevas necesidades para albergar a barcos más grandes para responder a la gran demanda de hierro.

APIRILA ABRIL

Al	Ar	Az	Og	Or	Lr	Ig
		1	2	3	4	5
6	7	8	9	10	11	12
13	14	15	16	17	18	19
20	21	22	23	24	25	26
27	28	29	30			

MINERÍA

Explotación minera en el valle de El Regato

Conoceremos la importancia minera en los barrios de Arnabal y El Regato. Aquí, una orografía montuosa obligó a la construcción de toda una red de planos inclinados, depósitos de mineral, tranvías aéreos, estaciones y cargaderos. Desde las minas de hierro de Arnabal, el ferrocarril de la Luchana Minning transportaba el mineral hasta la ría del Ibaizabal-Nervión. Durante el paseo se explicará en que consistió la explotación minera y su importancia para Barakaldo.

Información: recorrido de ida y vuelta de unos 4 kilómetros por asfalto y con pendientes. Es necesario venir con ropa y calzado cómodo, de monte.

MAIATZA MAYO

Al	Ar	Az	Og	Or	Lr	Ig
				1	2	3
4	5	6	7	8	9	10
11	12	13	14	15	16	17
18	19	20	21	22	23	24
25	26	27	28	29	30	31

ONDAREA

Agate Deuna eta Larrazabalgo eskolak

Agate Deuna baselizatik irten eta Erdi Aroko galtzadatik eta antzinako Larrazabal eskolatik igaro ondoren, Deabruaren zubian amaituko da ibilbidea: jaitsiera ederra Kadaguaren alde barakaldarretik.

Informazioa: Santa Agedaraino Barakaldoko Landeta kalean hartuko den autobus batean joango gara. Ermitatik auzo-ikastoletara oinez joango gara, beraz, sasoian egotea eta arropa eta oinetako erosoekinetorri behar dugu.

2026 EKAINA • JUNIO

2026/06/14	**10:00-14:00**
2026/06/21	**10:00-14:00**

INGURUMENA

Gorostitza - Errekatxo

PR-BI210 uraren ibilbidearen zati den bidexkatik aurrera egingo dugu, Castaños ibaitik gertu eta Gorostitza urtegia inguratuz. Hala, ingurune natural hori ikuspegi historikotik eta ingurumen-alderditik ezagutu ahal izango dugu.

Informazioa: 4,6 kilometroko ibilbide lineala asfaltoan. Zailtasun txikia.

2026 UZTAILA • JULIO

2026/07/19	**10:00-14:00**
2026/07/26	**10:00-14:00**

MUNOA JAUREGIA

Multzo Monumentala

Jauregiko solairu nagusia bisitatuko dugu. 1916an Munoa jauregia frantses estiloan eraberritu zen, Echevarría-Echevarrieta familiak Ricardo Bastida arkitektoari egindako enkarguz.

2017. urtetik, Multzo Monumentala deritzon kategoria dauka, lorategi, kotxetegi eta eskultura apaingarriekin batera.

2026 IRAILA • SEPTIEMBRE

2026/09/13	11:00-12:00 12:30-13:30
2026/09/20	11:00-12:00 12:30-13:30

PATRIMONIO

Santa Águeda y escuelas de Larrazabal



Visita partiendo de la emblemática ermita de Santa Agueda, pasando por la calzada medieval y por la antigua escuela de barriada de Larrazabal, para finalizar en el Puente del Diablo: una bella bajada por la margen barakaldesa del Kadagua.

Información: hasta Santa Águeda se irá en un autobús que se cogerá en la calle Landeta de Barakaldo. Desde la ermita hasta las escuelas de barriada se irá caminado por lo que es necesario estar en buena forma física y venir con ropa y calzado cómodo.

EKAINA JUNIO

Al	Ar	Az	Og	Or	Lr	Ig
1	2	3	4	5	6	7
8	9	10	11	12	13	14
15	16	17	18	19	20	21
22	23	24	25	26	27	28
29	30					



MEDIO AMBIENTE

Gorostitza - El Regato

Avanzaremos por el sendero que forma parte de la ruta del camino del agua PR-BI210, cerca del río Castaños y bordeando el pantano Gorostitza. De ese modo conoceremos este entorno natural desde una perspectiva histórica y medioambiental.

Información: 4,6 kilómetros de recorrido lineal por asfalto.

UZTAILA JULIO

Al	Ar	Az	Og	Or	Lr	Ig
		1	2	3	4	5
6	7	8	9	10	11	12
13	14	15	16	17	18	19
20	21	22	23	24	25	26
27	28	29	30	31		

PALACIO MUNOA

Conjunto Monumental



Visitaremos la planta noble del palacio. En 1916 el palacio Munoa fue reformado en estilo francés por encargo de la familia Echevarría-Echevarrieta al arquitecto Ricardo Bastida.

Desde 2017, tiene la categoría de Conjunto Monumental junto con los jardines, el edificio de cocheras y las esculturas ornamentales.

IRAILA SEPTIEMBRE

Al	Ar	Az	Og	Or	Lr	Ig
	1	2	3	4	5	6
7	8	9	10	11	12	13
14	15	16	17	18	19	20
21	22	23	24	25	26	27
28	29	30				

ONDAREA • PATRIMONIO

INGURUMENA • MEDIO AMBIENTE

MUNOA JAUREGIA • PALACIO MUNOA

IZEN EMATEA

- **Barakaldoko Udalaren webgunea** edo **BarakaldoApp** (Egoitza Elektronikoa, "tramitazio elektronikoa" aukeran, Hezkuntza atalean).
- Telefonoz: **010** Barakaldotik eta **944789200** gainontzeko herrietatik deituz gero.
- Aurrez aurre: **HAZ** (Herritarrentzako Arreta Zerbitzua): **bulego nagusia** (Herriko plaza), **Gurutzetako bulegoa** (Zentro Zibikoa) eta **Clara Campoamor zentroko bulegoa.**

Izena emateko, udalaren webgunearen bidez edo APParen bidez, **B@kQ egiaztagiria** eduki behar da.

INSCRIPCIÓN A LAS VISITAS

- **Web municipal** o **BarakaldoApp** (Sede Electrónica, desde la opción de Trámite online, en el apartado de Educación).
- Teléfónica: llamando al **010** desde Barakaldo y al **944789200** desde fuera de Barakaldo.
- Presencial: **SAC** (Servicio de Atención Ciudadana): **Oficina Central** (Herriko plaza), **Oficina de Cruces** (Centro Cívico) y **Oficina de Clara Campoamor.**

Para realizar la inscripción a través de la web municipal o de la APP, es necesario disponer del **certificado B@kQ**.

TALDEAK ALDEZ AURRETIK ERRESERBATUZ

Antolatutako talde eta elkarteei zuzendutako ibilbideak ere eskaintzen dira asteazken edo ostegun goizetan.

GRUPOS CON RESERVA PREVIA

Itinerarios para grupos organizados y asociaciones los miércoles y jueves por la mañana.

INFORMAZIO GEHIAGO
MÁS INFORMACIÓN

CIHMA·Luis Choya Almaraz
Tel. 944 971 390

ezagutubarakaldocihma@barakaldo.eus

https://ezagutubarakaldo.barakaldo.eus/es/barakaldo/cihma-luis-choya-almaraz/

www.barakaldo.eus eta BarakaldoAPP

Sarrera orokorra: **2,15 €**
Erretiratuak, pentsiodunak, langabetuak, 7-12 urte bitarteko umeak: **1 €**
6 urtera arteko adingabeak: **dohainik**
Talde antolatuak: **dohainik**

Ticket general: **2,15 €**
Personas jubiladas, pensionistas, desempleadas, menores entre 7 y 12 años: **1 €**
Menores de hasta 6 años: **gratis**
Grupos organizados: **gratis**

Udalbatzak behin betiko onartu beharreko prezioak / Precios sujetos a aprobación definitiva en Pleno

BIOANIZTASUNA • BIODIVERSIDAD

LORATEGI BOTANIKOA

Lorategi Botanikoak munduko landare mota ugari ezagutzeko aukera emango dizu. Hurbildu zaitez!

JARDÍN BOTÁNICO

El Jardín Botánico acoge una gran variedad de plantas de diferentes partes del mundo. ¡Acércate a conocerlo!

“Ezagutu Ramon Rubial Lorategi Botanikoa” bisita gidatuak.
Visitas guiadas “Descubre el Jardín Botánico Ramón Rubial”.

Apirilak 26 Abril | **Maiatzak 16 Mayo** | **Ekainak 6 Junio**

Ordutegia:
10:30 (euskaraz) / 12:00 (gaztelaniaz)
Bisitaren iraupena 1:30 ordu.

Horario:
10:30 (euskera) / 12:00 (castellano)
Duración de la visita 1:30 horas.

INFORMAZIOA ETA IZEN EMATEA
INFORMACIÓN E INSCRIPCIONES

Natur Gela. Ramón Rubial Lorategi Botanikoa
Aula de la Naturaleza. Jardín Botánico Ramón Rubial
naturgela@barakaldo.eus • naturgelabarakaldo.blogspot.com • 944 375 805 / 695 748 832